

ЕВРОПЕЙСКИ СЪЮЗ
ЕВРОПЕЙСКИ ФОНД ЗА
РЕГИОНАЛНО РАЗВИТИЕ



ОПРР 2014
2020



ОПЕРАТИВНА ПРОГРАМА
РЕГИОНИ В РАСТЕЖ

ТЕХНИЧЕСКА СПЕЦИФИКАЦИЯ

ПОРЪЧКА:

**„РАЗРАБОТВАНЕ НА СОЦИАЛНО-ИКОНОМИЧЕСКИ АНАЛИЗ НА
РАЙОНИТЕ“**

Гр. София, 2018 г.

Този документ е създаден в рамките на бюджетна линия BG16RFOP001-8.002:~~0005~~ на сектор „Стратегическо планиране и програмиране“, приоритетна ос 8 „Техническа помощ“ на Оперативна програма „Региони в растеж“ 2014-2020 г., съфинансирана от Европейския съюз чрез Европейския фонд за регионално развитие и от държавния бюджет на Република България.

15

16

17



ТЕХНИЧЕСКА СПЕЦИФИКАЦИЯ

СЪДЪРЖАНИЕ

1. ПРЕДМЕТ НА ТЕХНИЧЕСКАТА СПЕЦИФИКАЦИЯ	3
1.1. Възложител	3
1.2. Предмет на обществената поръчка	3
2. ЦЕЛИ НА ДОГОВОРА	3
2.1. Основна цел	3
2.2. Специфични цели	4
3. ОБХВАТ НА УСЛУГАТА	5
3.1. Описание на услугата	5
3.2. Териториален обхват	5
3.3. Целеви групи	6
3.4. Национална и европейска рамка за изготвянето на социално-икономически и демографски анализ на регионите в България	7
3.4.1. Бялата книга за бъдещето на Европа	7
3.4.2. Седми доклад за сближаването	7
3.4.3. Стратегическо планиране на регионалното и пространствено развитие	7
4. ИЗГОТВЯНЕ НА СОЦИАЛНО-ИКОНОМИЧЕСКИ И ДЕМОГРАФСКИ АНАЛИЗ НА РАЙОНИТЕ В БЪЛГАРИЯ	8
4.1. Изисквания към задачата	8
4.1.1. Обхват на задачата	8
4.1.2. Структура на Анализа	9
4.1.3. Общи изисквания за използване на източници на информация	2625
4.1.4. Етапи и срокове за извършване на Анализа	2726
4.1.5. Съдържание на Анализа	3029
4.2. Изисквания към изпълнителя	3130
4.2.1. Изисквания за докладване	3130
4.2.2. Изисквания към екипа на Изпълнителя	3234
4.3. Очаквани резултати	3534
5. УПРАВЛЕНИЕ НА УСЛУГАТА	3534
6. ДОПУСКАНИЯ И РИСКОВЕ	3635
6.1. Допускания	3635
6.2. Рискове	3735



ЕВРОПЕЙСКИ СЪЮЗ
ЕВРОПЕЙСКИ ФОНД ЗА
РЕГИОНАЛНО РАЗВИТИЕ



ОПРР 2014
2020



ОПЕРАТИВНА ПРОГРАМА
РЕГИОНИ В РАСТЕЖ

7	ИЗИСКВАНЕ ЗА ПРЕДСТАВЯНЕ НА КРАЙНИЯ ПРОДУКТ	3736
7.1	Технически изисквания към документите:	3736
7.2	Представяне на крайния продукт:	3836
7.3	Мерки за публичност и информираност	3837
8	ЛОГИСТИКА	3937
8.1	Местоположение	3937
8.2	Продължителност на договора	3937
	СПИСЪК НА СЪКРАЩЕНИЯТА	3937

2



ЕВРОПЕЙСКИ СЪЮЗ
ЕВРОПЕЙСКИ ФОНД ЗА
РЕГИОНАЛНО РАЗВИТИЕ



ОПЕРАТИВНА ПРОГРАМА
РЕГИОНИ В РАСТЕЖ

1. ПРЕДМЕТ НА ТЕХНИЧЕСКАТА СПЕЦИФИКАЦИЯ

1.1. Възложител

Г-жа Деница Николова, заместник-министър на регионалното развитие и благоустройството, на основание заповед № РД 02-14-890/30.10.17 г.

1.2. Предмет на обществената поръчка

Разработване на социално-икономически анализ на районите в България за нуждите на Оперативна програма за регионално развитие и другите програми, финансирани със средства от ЕСИФ*, Националната стратегия за регионално развитие, регионалните планове за развитие на районите от ниво 2, Националната концепция за пространствено развитие и регионалните схеми за пространствено развитие на район от ниво 2 за периода след 2020 г.

2. ЦЕЛИ НА ДОГОВОРА

2.1. Основна цел

Основната цел е да се разработи детайлен социално-икономически и демографски анализ за нуждите на Оперативна програма за регионално развитие и други програми финансирани със средства от ЕСИФ, Националната стратегия за регионално развитие на Република България, регионалните планове за развитие на районите от ниво 2, Националната концепция за пространствено развитие и регионалните схеми за пространствено развитие на район от ниво 2 за периода след 2020 г.

Необходимо е да се анализират и изведат силни и слаби страни, възможности, потенциали и заплахи пред устойчивото и балансирано регионално развитие на българските райони, области, общини и населени места, както и установяване на водещите тенденции в промените, констатирани в последните години.

Разработването на социално-икономически и демографски анализ, който да служи за нуждите на Оперативната програма за регионално развитие и други програми, финансирани със средства от ЕСИФ от една страна, и стратегическото планиране на регионалното и пространствено развитие, от друга, ще осигури по-голяма съгласуваност и координираност на процеса на стратегическо планиране и процеса на програмиране.

* вкл. Секторни оперативни програми, ПРСР, ПМДР, Програмите за ТГС.

3




2.2. Специфични цели

Специфичните цели на услугата са, както следва:

- Да определи актуалните проблеми и тенденции в социално-икономическото и демографско развитие на населените места, общините, областите и районите от ниво 2, както и на национално ниво за периода 2014-2020 г.;
- Да очертае настоящата ситуация пред социално-икономическото развитие и териториалното сближаване на българските райони, с фокус върху различията и предизвикателствата, включително използването на местния потенциал и перспективите за развитие;
- Да установи настъпилите промени за периода 2014-2020 г. по отношение на икономическото, социалното, демографското, инфраструктурното развитие и състоянието на околната среда на национално ниво, както и в районите от ниво 2 и ниво 3;
- Да анализира и отчете изменението на климата и адаптирането на регионите към него;
- Да съпостави достигнатото ниво на развитие на българските региони със средните данни за регионите в ЕС и да анализира вътрешнорегионалните и междурегионалните различия;
- Да анализира нуждите, проблемите и възможностите за развитие, както и представи тенденциите в развитието на българските райони, области, общини и населени места;
- Да анализира нуждите, проблемите и възможностите за развитие пред териториите със специфични характеристики, вкл. селските райони, подпомагани от Програмата за развитие на селските райони, които са дефинирани на ниво община;
- Да анализира териториалните и функционалните връзки между населените места в страната;
- Да анализира административната, функционалната и икономическата роля на градовете от националната полицентрична мрежа, връзките помежду им и с периферната територия, както и градско-селските връзки.
- Да изследва потенциала и възможностите за формиране на градски агломерации на територията на районите от ниво 2.
- Да анализира териториалните измерения на структуроопределящи секторни политики, които са от съществено значение за стратегическото планиране на регионалното развитие и за разработването на оперативни програми за програмния период 2021-2027 г.

Този документ е създаден в рамките на бюджетна линия BG16RFOP001-8.002-0005 „Бюджетна линия на сектор „Стратегическо планиране и програмиране“, приоритетна ос 8 „Техническа помощ“ на Оперативна програма „Региони в растеж“ 2014-2020 г., съфинансирана от Европейския съюз чрез Европейския фонд за регионално развитие и от държавния бюджет на Република България.



- Да се анализират и изведат силни и слаби страни, възможности и заплахи пред устойчивото и балансирано регионално развитие;
- Да установи демографски тенденции на ниво район от ниво 2 и ниво 3, както и да представи сценарии за развитие до 2050 г. по отношение на районите от ниво 2, полицентричната градска мрежа, селските райони и районите със специфични географски характеристики на регионално ниво.

3. ОБХВАТ НА УСЛУГАТА

3.1. Описание на услугата

Настоящата обществена поръчка е част от бюджетна линия BG16RFOP001-8.002-~~0005~~... „Бюджетна линия на сектор „Стратегическо планиране и програмиране“, финансирана по Приоритетна ос 8 „Техническа помощ“ на Оперативна програма „Региони в растеж“ 2014-2020, и е насочена към предоставяне на услуги по разработването на детайлен социално-икономически и демографски анализ на районите за нуждите на Оперативна програма за регионално развитие и други програми, финансирани със средства от ЕСИФ, за периода след 2020 г., Националната стратегия за регионално развитие на Република България (2019-2029 г.), регионалните планове за развитие на районите от ниво 2 (2021-2027 г.), Националната концепция за пространствено развитие и регионалните схеми за пространствено развитие на район от ниво 2 и др.

Изготвеният в отделните етапи на работа анализ би могъл да се използва като основа за различни национални политики за периода след 2020 г., вкл. политиката за развитие на селските райони, без това да означава, че той ще бъде единствен аналитичен източник в процеса на разработване на съответните документи. Анализът ще се използва и при разработването на Национална стратегия за регионално развитие и Регионалните планове за развитие, които ще се прилагат за периода след 2020 г.

Анализът следва да бъде изготвен чрез прилагане на подход „от долу-нагоре“, т.е. следва да се анализират първо данни на най-ниско административно-териториално ниво (населени места и общини), а след това – на областно, регионално и на национално ниво. По този начин се гарантира фокус върху регионалното развитие, както и върху потенциалите за развитие на местно и регионално ниво.

Услугата следва да бъде извършена на етапи, съгласно техническата спецификация.

3.2. Териториален обхват

Услугата ще бъде реализирана на територията на Република България.

Този документ е създаден в рамките на бюджетна линия BG16RFOP001-8.002-~~0005~~... „Бюджетна линия на сектор „Стратегическо планиране и програмиране“, приоритетна ос 8 „Техническа помощ“ на Оперативна програма „Региони в растеж“ 2014-2020 г., съфинансирана от Европейския съюз чрез Европейския фонд за регионално развитие и от държавния бюджет на Република България.



Обект на анализа ще бъде цялата територия на Република България, в т.ч. населените места, общините, областите и районите от ниво 2, вкл. техните взаимовръзки и отношения.

3.3. Целеви групи

Целеви групи по настоящата услуга са както следва:

- **Управляващ орган (УО) на ОПРР и отделите в неговата структура**, които са ползватели на помощта по бюджетна линия BG16RFOP001-8.002-0005... „Бюджетна линия на сектор „Стратегическо планиране и програмиране“. Анализът ще послужи като основа за разработване на оперативна програма за регионално развитие за периода след 2020 г.;
- **Дирекция „Централно координационно звено“ (ЦКЗ)** в администрацията на Министерски съвет. Централното координационно звено има компетенции по договарянето на Споразумението за партньорство с Европейската комисия, в т.ч. за координацията между отделните оперативни програми.;
- **Други Управляващи органи на оперативни програми** – Анализът ще бъде използван за нуждите на други оперативни програми, вкл. програмата за развитие на селските райони;
- **Главна дирекция „Стратегическо планиране и програми за регионално развитие в МРРБ** – Главната дирекция отговаря за програмиране на регионалното развитие в България по линия на Структурните фондове на ЕС, за организацията и координацията при подготовката на Националната стратегия за регионално развитие, която определя дългосрочните цели и приоритети на държавната политика за регионално развитие на страната. Осъществява методическото ръководство на цялостния процес на стратегическо планиране. Главната дирекция организира изработването и актуализацията и на регионалните планове за развитие (РПР) за периода 2021-2027 г., като същите се изисква да бъдат изготвени до края на 2020 г. РПР определят средносрочните цели и приоритети за устойчиво интегрирано регионално и местно развитие за територията на съответния район от ниво 2 и съдържат важна базова информация, която дава териториални ориентири за насочване на оперативните програми към приоритетните нужди на регионите;
- **Дирекция „Управление на териториалното сътрудничество“** в МРРБ - Анализът ще бъде използван за нуждите на подготовката и изпълнението на програмите за трансгранично, транснационално и междурегионално сътрудничество, в които Република България участва;

Този документ е създаден в рамките на бюджетна линия BG16RFOP001-8.002-0005... „Бюджетна линия на сектор „Стратегическо планиране и програмиране“, приоритетна ос 8 „Техническа помощ“ на Оперативна програма „Региони в растеж“ 2014-2020 г., съфинансирана от Европейския съюз чрез Европейския фонд за регионално развитие и от държавния бюджет на Република България.



- **Министерства, провеждащи секторни политики** – Анализът може да послужи като основа за разработване на национални секторни документи (напр. стратегии и програми), както и за провеждане на секторни политики;
- **Заинтересовани страни и обществеността** – Изпълнителят ще има за задача да подпомогне процеса на представяне резултатите от разработения социално-икономически и демографски анализ, координирано с възложителя, сред заинтересованите страни и обществеността, включително на представители на регионалните съвети за развитие и местните власти, съвета по регионална политика към министъра на регионалното развитие и благоустройството и Националния експертен съвет по устройство на територията и регионална политика и да вземе под внимание конструктивните им предложения.

3.4. Национална и европейска рамка за изготвянето на социално-икономически и демографски анализ на регионите в България

3.4.1. Бялата книга за бъдещето на Европа

В бялата книга се разглежда как Европа ще се променя през следващото десетилетие – като се започне от въздействието на новите технологии върху обществото и работните места и се стигне до съмненията относно глобализацията, опасенията, свързани със сигурността, и възхода на популизма.

3.4.2. Седми доклад за сближаването


През м. октомври 2017 г. ЕК публикува *Седми доклад за икономическото, социално и териториално сближаване*. Документът дава основа за дискусията относно политиката на сближаване след 2020 г. В него се предлага обща за целия ЕС политика, която обслужва три основни цели и поставя основите на планирането на бъдещия договор за партньорство за развитие и инвестиции и оперативните програми.

3.4.3. Стратегическо планиране на регионалното и пространствено развитие

Съгласно Закона за регионалното развитие (ЗРР) стратегическото планиране на регионалното развитие включва система от документи за постигане на устойчиво интегрирано регионално и местно развитие, включително развитие на трансграничното, транснационалното и междурегионалното развитие. Съгласно чл. 8, ал. 2 от ЗРР системата от документи за стратегическо планиране на регионалното развитие е основа за програмиране на регионалното развитие, което определя и използването на общ социално-икономически анализ, който да служи за процеса на планиране и програмиране.

Ключов стратегически документ от системата от документи за регионално развитие е Националната стратегия за регионално развитие на Република България

Този документ е създаден в рамките на бюджетна линия BG16RFOP001-8.002-.0005 „Бюджетна линия на сектор „Стратегическо планиране и програмиране“, приоритетна ос 8 „Техническа помощ“ на Оперативна програма „Региони в растеж“ 2014-2020 г., съфинансирана от Европейския съюз чрез Европейския фонд за регионално развитие и от държавния бюджет на Република България.



ЕВРОПЕЙСКИ СЪЮЗ
ЕВРОПЕЙСКИ ФОНД ЗА
РЕГИОНАЛНО РАЗВИТИЕ



ОПЕРАТИВНА ПРОГРАМА
РЕГИОНИ В РАСТЕЖ

(НСРР). НСРР определя дългосрочните цели и приоритети на държавната политика за регионално развитие и се разработва в съответствие с националните секторни приоритети, определени със стратегически и планови документи на национално ниво за периода на действието ѝ, като се отчита Националната концепция за пространствено развитие, целите и приоритетите на кохезионната политика и перспективите за пространствено развитие на страната и ЕС.

В Закона за регионалното развитие е определена структура на съдържанието на НСРР. Елемент от тази структура е разработване на социално-икономически анализ на районите.

Основният стратегически документ за пространствено развитие е Националната концепция за пространствено развитие (НКПР), която определя дългосрочни перспективи и цели за пространствено развитие на националната територия във взаимодействие с принципите и перспективите за пространствено развитие на Европейския съюз и с действащите национални секторни стратегически документи. НКПР е основа за териториална координация на секторните политики за икономическо развитие, здравеопазване, наука и образование, социални услуги, транспортна и инженерно-техническа инфраструктура, туризъм и околна среда, както и на политиката за градско развитие. Националната концепция за пространствено развитие се разработва със срок на действие до 15 години.

4. ИЗГОТВЯНЕ НА СОЦИАЛНО-ИКОНОМИЧЕСКИ И ДЕМОГРАФСКИ АНАЛИЗ НА РАЙОНИТЕ В БЪЛГАРИЯ

4.1. Изисквания към задачата

4.1.1. Обхват на задачата

Задачата е насочена към изготвяне на детайлен социално-икономически и демографски анализ за нуждите на Оперативна програма за регионално развитие и други програми, финансирани със средства от ЕСИФ, за периода след 2020 г., Националната стратегия за регионално развитие на Република България (2019-2029 г.), регионалните планове за развитие на районите от ниво 2 (2021-2027 г.), Националната концепция за пространствено развитие и регионалните схеми за пространствено развитие на район от ниво 2, с оглед идентифициране на силни и слаби страни, възможности и заплахи пред развитието на българските населени места, общини, области и райони.

Анализът следва да анализира и изведе силни и слаби страни, възможности, потенциали и заплахи пред устойчивото и балансирано регионално развитие на българските населени места, общини, области и райони, както и установяване на водещите тенденции в промените, констатирани в последните години.

Този документ е създаден в рамките на бюджетна линия BG16RFOP001-8.002-0005. „Бюджетна линия на сектор „Стратегическо планиране и програмиране“, приоритетна ос 8 „Техническа помощ“ на Оперативна програма „Региони в растеж“ 2014-2020 г., съфинансирана от Европейския съюз чрез Европейския фонд за регионално развитие и от държавния бюджет на Република България.



Анализът трябва да обхваща цялата територия на страната и да включва данни за определените в настоящата техническа спецификация индикатори и да очертае тенденциите в развитието на районите в страната. Ключов аргумент за избора на индикатори е наличността, достъпността и периодичността на тяхното публикуване или на публикуването на първичните данни, необходими за тяхното изчисление. По преценка на изпълнителя, съгласувано с възложителя, могат да бъдат използвани и допълнителни индикатори, които не са изрично посочени. При подготовката на анализа изпълнителят може да използва и други аналитични материали.

Анализът трябва да бъде последователен и да се базира на данни от изследвания на различни административно-териториални нива, като се започне от най-ниското ниво (населено място и община) и се обобщи на областно, регионално и национално ниво. Анализът на всяко ниво следва да се основава на изводите и резултатите от анализа на предходното по-ниско ниво.

4.1.2. Структура на Анализа

Изготвянето на Анализа на социално-икономическото и демографското състояние на териториално ниво в контекста на политиката за регионално развитие и политика за сближаване за периода след 2020 г., е необходимо да бъде извършено при спазване на следната структура:

☉ Част I. Анализ на териториално ниво по тематични направления и ключови характеристики при подход „отдолу-нагоре“.

Първата част на Анализа е изследване на административно-териториалните нива (населени места, общини, области и райони от ниво NUTS II¹ в страната) по тематични направления, ключови характеристики и териториални измерения на секторни структуроопределящи политики, които са от съществено значение за стратегическото планиране на регионалното развитие и за разработването на оперативни програми за програмния период 2021-2027 г.

Анализът следва да обхване най-малко следните тематични направления и ключови характеристики:

- Пространствени, инфраструктурни и функционални връзки и процеси между населените места – трудови пътувания, пътувания с цел обучение, почивка, туризъм, услуги и др. Анализ на инфраструктурните нужди и свързаността, анализ на характеристиките на транспортната мрежа, наличният капацитет – физическата и

¹ Анализът на ниво райони от ниво NUTS II следва да отчете обхвата на новите райони от ниво NUTS II, съгласно предложението на МРРБ за ново райониране.

9
ny



оперативна структура на мрежата и обемите, които могат да бъдат поети в зависимост от търсенето, както и експлоатационното ѝ състояние и нейната способност да предоставя надеждни и безопасни транспортни услуги. Анализ на градско-селските връзки.

- **Пространствени, инфраструктурни и функционални връзки и процеси между центровете на населените места и тяхната периферия.** Анализ на инфраструктурните нужди и свързаността.

- Функционални характеристики на районите и населените места в тях – административни, функционални и икономически профили на населените места, вкл. водещи сектори, икономически отрасли, структуроопределящи предприятия, инфраструктурни нужди за икономическо развитие, потенциали за развитие на икономически зони. Анализ на силните и слабите страни.

- Специфични регионални потенциали и възможности за развитие на районите и населените места в тях.

- Анализ на териториалния модел на развитие на страната:

- Да се определят градовете-полюси на развитие и осите на развитие. Да се анализира мрежата от населени места и да се определят градски центрове с национално, регионално и местно значение. Да се анализират възможностите за развитие и запазване на полицентричен териториален модел на мрежата от градски центрове.

- Да се определи обхвата на териториите със специфични характеристики (урбанизирани, селски, планински, черноморски, дунавски, гранични), включително районите с необходимост от целенасочена подкрепа, и да се анализират нуждите, проблемите и възможностите им за развитие.

- Да се дефинира структурата на територията на районите и общините, като се идентифицират силно урбанизирани, слабо урбанизирани зони, зони със специфични нужди (напр. национални паркове, резервати с национално значение, индустриални зони с национално значение, туристическите атракции, които предизвикват най голям интерес, както и тези с най-голям потенциал за развитие, както и населените места с развит туризъм и да се разгледа ролята на курортите за развитието на туризма в общините. и др.);

- Да се анализират възможностите за териториално сътрудничество, с оглед идентифициране на специфични проблеми и дейности, които могат да се решават на основа на участие в програмите за териториално сътрудничество и очертаване на мерки за трансгранично сътрудничество и развитие, базирани на потенциала на тези области със специален фокус върху общините, които могат да участват в инициативи и проекти за трансгранично



сътрудничество. Да се анализира потенциалът за създаване на трансгранични функционални зони.

• Анализ на териториалните аспекти на секторните политики, с оглед постигане на по-добро взаимодействие с политиките за регионално и местно развитие. Да бъдат обхванати най-малко следните тематични области/сектори:

- здравеопазване (капацитет и брой на болнични заведения, извънболнична помощ, население на един лекар, население на един лекар по дентална медицина и т.н., специфични нужди на регионите и населените места от здравни услуги и съответни потенциали за подобряване и др.),
- социална политика и политика на пазара на труда (специализирани институции за предоставяне на социални услуги, институции и организации предоставящи услуги по заетост, и др., специфични характеристики на регионите и населените места),
- образование (обекти на образователната система по региони и населени места, тенденции и потенциали за развитие на образователната инфраструктура, извеждане на училища от регионално и национално значение, пътувания с цел образование и др.),
- култура (обекти на културно-историческо наследство, европейски културни маршрути, културни институции, пътувания с цел културни услуги, потенциали за развитие на услугите, свързани с култура по региони и населени места и др.),
- спорт (инфраструктура за професионален и за любителски спорт, нужди и потенциали за развитие на спортни дейности и др.)
- туризъм (обекти на културно-историческото и природното наследство, туристическа инфраструктура и суперструктура, регионален туристически продукт, предлагани услуги, потенциал за привличане на туристи на регионите и населените места и др.),
- транспортна инфраструктура и достъпност, TEN-T мрежа, връзки с TEN-T мрежата, транспортни възли и съоръжения,
- енергийни мрежи, използване на възобновяеми енергийни източници и енергийна ефективност (енергийна инфраструктура, достъп до вътрешната газопреносна мрежа, нужди от саниране на сграден фонд, потенциал за прилагане на възобновяеми енергийни източници (ВЕИ) в регионите и населените места и др.),

Този документ е създаден в рамките на бюджетна линия BG16RFOP001-8.002-0005 „Бюджетна линия на сектор „Стратегическо планиране и програмиране“, приоритетна ос 8 „Техническа помощ“ на Оперативна програма „Региони в растеж“ 2014-2020 г., съфинансирана от Европейския съюз чрез Европейския фонд за регионално развитие и от държавния бюджет на Република България.



- телекомуникации (изграденост на пощенски, телеграфни и телефонни станции, широколентов достъп, потенциал за развитие на телекомуникациите в регионите и населените места и др.),
- анализ на постигнатото съответствие с изискванията на Европейското и национално законодателство по отношение развитието на ВиК сектора, както и по отношение на постигнато съответствие в сектора за управление на отпадъци,
- политика в областта на научно-изследователската и развойна дейност (НИРД) (интензивност на НИРД, развитие на икономика, основана на иновации, нужди и потенциали за развитие в регионите и населените места и др.),
- опазване и подобряване на околната среда (състояние на компонентите на околната среда, инвестиции за опазване и подобряване на околната среда, нужди и потенциали), елементи на политиките по изменение на климата и мерки за адаптация (превенция на риска от бедствия, нисковъглеродна икономика, намаляване емисиите на парникови газове и др.),
- икономика/малки и средни предприятия (водещи структуроопределящи отрасли и функционални характеристики, вкл. на селските райони, специфики в структурата на Брутната добавена стойност, разходи за придобиване на ДМА, Преки чуждестранни инвестиции, дял на МСП, специфика на инфраструктурата за икономиката (логистични центрове, транспортна инфраструктура и съоръжения), местни потенциали на регионите и населените места за интелигентна специализация, съществуващи индустриални зони и потенциали за създаване на нови и др.),
- развитие на администрацията (разпределение на териториални структури/звена на централната администрация по региони и населени места, обхват на предоставяните административни услуги от съответните региони и населени места, нужди и потенциали за развитие на административни услуги в регионите и населените места, анализ на административни капацитет на регионално ниво за прилагане на политики на местно и на регионално ниво).

• Анализ на капацитета и възможностите за управление и изпълнение на проекти – Изпълнителят ще има за задача да анализира най-малко активността на общините по отношение на изпълнение на проекти по Европейските фондове 2007-2013 г., ЕСИФ 2014-2020 и други финансови инструменти, както и анализ на

Този документ е създаден в рамките на бюджетна линия BG16RFOP001-8.002-0005 „Бюджетна линия на сектор „Стратегическо планиране и програмиране“, приоритетна ос 8 „Техническа помощ“ на Оперативна програма „Региони в растеж“ 2014-2020 г., съфинансирана от Европейския съюз чрез Европейския фонд за регионално развитие и от държавния бюджет на Република България.



усвояването на средства от общините в двата програмни периода – по райони, области, общини и оперативни програми.

Анализът следва да изведе ключови тенденции и прогнози за развитие на районите и населените места в тях, вкл. по отношение на функционална специализация, в контекста на пространственото развитие на територията.

Анализът следва да бъде подходящо илюстриран и визуализиран с карти, диаграми и таблици. Изготвените карти трябва да са във формат съвместим за приложение със софтуер за Географски информационни системи (ГИС) или еквивалентен. Представените изображения трябва да са в подходящ формат/мащаб за измеряване. Под таблиците, графиките, схемите и картите да се посочва източникът на информация и годината, за която се отнасят.

☉ **Част II. Анализ на социално-икономическото и демографското състояние на регионално ниво на райони от ниво NUTS II², NUTS III (области) и общини и по-ниско териториално ниво**

Втората част на Анализа трябва да се фокусира върху тенденциите в развитието на българските общини, области и райони, като оцени степента на междурегионални и вътрешнорегионални различия и обясни причините за тези различия. Тази част на Анализа следва да се вземе предвид изводите и резултатите от първата част на Анализа.

Следва да се анализират най-малко три териториални нива – община, област и район от ниво 2. Следва да се анализират различията и потенциалите в развитието на селските и градските райони (общини) и да се изготви сравнителен анализ между тях.

Анализът трябва да очертае тенденциите в развитието на българската територия до момента на изготвянето му, както и да даде прогнози за демографското и териториално развитие до 2050 г.

Анализът трябва да покаже наличието или липсата на напредък в развитието в социално-икономически и демографски аспект на административно-териториалните нива през първите два програмни периода и да обясни причините за това.

Анализът следва да проследи развитието на полицентричната мрежа от градове в страната и да оцени потенциала за агломерирани на населените места в рамките на райони от ниво NUTS II.

² Анализът на ниво райони от ниво NUTS II следва да отчете обхвата на новите райони от ниво NUTS II, съгласно предложението на МРРБ за ново райониране.



Тази част на Анализа трябва да установи настъпилите промени за периода 2014-2020 г. по отношение на икономическото, социалното, демографското и инфраструктурното развитие³ и състоянието на околната среда (риска от бедствия) в общините, в областите и в районите от ниво 2. Следва да се съпостави и оцени достигнатото ниво на развитие на българските региони със средните данни за регионите в ЕС и да се анализират вътрешнорегионалните и междурегионалните различия. Анализът на междурегионалните различия трябва да е сравнителен спрямо средното ниво за ЕС по отношение на социално-икономическо развитие и териториално сближаване, както и демографски тенденции. Необходимо е анализирани и на различията между отделните райони от ниво 2 вътре в страната, както и установяване на водещите тенденции в промените, констатиращи в последните години.

Специално за Югозападен район социално-икономическият и демографски анализ следва да бъде представен диференцирано на три нива⁴:

- на първо място - за цялата територия на района (включваща петте области София, Софийска, Кюстендил, Перник и Благоевград);
- на второ място - за Югозападен район, изключващ област София, т.е. общо за областите Софийска, Кюстендил, Перник и Благоевград;
- на трето място – само за област София.


За да се установят настъпилите промени за периода 2014-2020 г. по отношение на развитието на административно-териториалните единици в страната е необходимо да се изследват най-малко следните индикатори:

Икономическо развитие на общините, областите и районите от ниво 2:

- Брутен вътрешен продукт на човек от населението;
- Паритет на покупателна способност;
- Брутна добавена стойност по икономически сектори;
- Структура на БДС в индустрията по подотрасли;
- Доходи и условия на живот;
- Средногодишен доход на лице от домакинство;

³ Анализът на инфраструктурното развитие следва да обхване най-малко транспортна инфраструктура, инфраструктура за управление на водите, енергийна и електропреносна инфраструктура, газоснабдяване, телекомуникации.

⁴ В случай, че обхватът на Югозападен район от ниво NUTS II остане непроменен, съгласно предложението на МРРБ за ново райониране на страната.



- Средна годишна брутна заплата на наетите по трудово и служебно правоотношение;
- Средна работна заплата по икономически дейности, наети по трудов договор и наети на минимална работна заплата;
- Относителен дял на бедните спрямо линията на бедност;
- Стойност на продукцията на предприятията по подотрасли;
- Стойност на продукцията на предприятията от промишлеността вкл. по подотрасли на промишлеността.
- Пазар на труда:
 - Икономически активни лица на 15-64 години (коэффициент - %; брой - хил.);
 - Заети лица на 15-64 години - (коэффициент - %; брой - хил.);
 - Заети лица на 15 - 24 години - (коэффициент - %; брой - хил.);
 - Заети лица на 15 - 29 години - (коэффициент - %; брой - хил.);
 - Заети лица на 55 - 64 години - (коэффициент - %; брой - хил.);
 - Безработни лица на 15 - 64 години - (коэффициент - %; брой - хил.);
 - Безработни лица на 15 - 24 години - (коэффициент - %; брой - хил.);
 - Безработни лица 15 - 29 години - (коэффициент - %; брой - хил.);
 - Безработни лица на 55 - 64 години - (коэффициент - %; брой - хил.);
 - Продължителна безработица - (коэффициент - %; брой - хил.);
 - Обезкуражени лица на 15 - 64 години - хиляди;
 - Дял на младежите, които не учат, не работят и не се образават (NEETs);
 - Коэффициент на демографско заместване;
 - Наети по трудово и служебно правоотношение по икономически дейности;
 - Самонаети лица;
 - Производителност на труда на персонала зает в нефинансовия сектор;
 - Относителен дял на населението на възраст между 25 и 64 години с висше образование;

Този документ е създаден в рамките на бюджетна линия BG16RFOP001-8.002-0005 „Бюджетна линия на сектор „Стратегическо планиране и програмиране“, приоритетна ос 8 „Техническа помощ“ на Оперативна програма „Региони в растеж“ 2014-2020 г., съфинансирана от Европейския съюз чрез Европейския фонд за регионално развитие и от държавния бюджет на Република България.

15



- Относителен дял на населението на възраст между 25 и 64 години с основно и по-ниско образование;
- Трудова миграция - по местоживеене, области, общини, причини и пол.
- Инвестиции:
 - Брой на нефинансови предприятия на 1000 души от населението;
 - Разходи за придобиване на дълготрайни материални активи на човек от населението;
 - Чуждестранни преки инвестиции в предприятия от нефинансовия сектор с натрупване на човек;
 - Стойност на изплатени суми по договори на общините като бенефициенти по оперативни програми;
 - Предприемачество – брой регистрирани търговски дружества, брой регистрирани социални предприятия.
- Научноизследователска и развойна дейност:
 - разходи за НИРД по видове и сектори;
 - персонал, зает с НИРД.
- Инфраструктура:
 - Гъстота на пътната мрежа, технически и експлоатационни параметри на пътната инфраструктура, идентифицирани „тесни места“ в пътната мрежа;
 - Гъстота на железопътната мрежа, техническо и експлоатационно състояние на железопътната инфраструктура, идентифицирани „тесни места“ в железопътната мрежа;
 - Дял на пътната настилка в добро състояние;
 - Дял на автомагистралите и първокласните пътища;
 - Превозени товари по с автомобилен, железопътен, въздушен и воден транспорт;
 - Пристанищна инфраструктура и вътрешни водни пътища – капацитет, техническо и експлоатационно състояние;

16



- Интермодален транспорт и терминали – капацитет, техническо и експлоатационно състояние на терминалите, връзки на пристанищата и летищата с пътната и железопътната мрежа;
 - Връзки със съседните страни – изградени непрекъснати и последователни транспортни мрежи с еднакви експлоатационни характеристики;
 - Енергийни мрежи, ВЕИ;
 - Относителен дял на домакинствата с достъп до интернет;
 - Относителен дял на домакинства с широколентов достъп до интернет;
 - Относителен дял на предприятията с достъп до широколентов достъп до интернет.
- Администрация:
 - Покритие на кадастъра -
 - Развитие на електронното правителство;
 - Развитие на услугата "едно гише".

Социално развитие на общините, областите и районите от ниво 2:

- Демография:
 - Коефициент на възрастова зависимост;
 - Относителен дял на населението в градовете;
 - Гъстота на населението спрямо територията на населените места и други урбанизирани територии;
 - Коефициент на естествен прираст;
 - Коефициент на механичен прираст;
 - Механично движение на населението между областите;
 - Външна миграция по възраст и пол;
 - Външна миграция по възраст и гражданство на мигриралите лица;
 - Етнически състав на населението по райони, области и общини;
- Образование:
 - Детски градини, деца по видове детски градини, детски учители;

Този документ е създаден в рамките на бюджетна линия BG16RFOP001-8.002-0005 „Бюджетна линия на сектор „Стратегическо планиране и програмиране“, приоритетна ос 8 „Техническа помощ“ на Оперативна програма „Региони в растеж“ 2014-2020 г., съфинансирана от Европейския съюз чрез Европейския фонд за регионално развитие и от държавния бюджет на Република България.



- Училища – начални, основни, гимназии, обединени, средни, защитени и средищни училища;
 - Професионални и профилирани гимназии;
 - Преподаватели по видове учебни институции в системата на предучилищното и училищното образование;;
 - Висши училища по вид;
 - Брой на студентите в колежи и университети на хиляда души от населението;
 - Относителен дял на населението на възраст 30-34 навършени години с завършено висше образование;
 - Относителен дял на отпаднали от основната и средната степен на образование.
- Здравни и социални услуги:
 - Лечебни и здравни заведения видове;
 - Медицински персонал;
 - Население на един общопрактикуващи лекари;
 - Брой лица на един лекар от водеща специалност;
 - Преминали болни през МБАЛ;
 - Здравноосигурени лица на човек от населението;
 - Коефициент на детска смъртност;
 - Транспортна достъпност до болничните заведения и специално до тези за спешна медицинска помощ- 30 мин. изохрон;
 - Заведения и дейности за социални услуги, извършвани в обичайна домашна среда;
 - Предоставяне на социални услуги, извършвани извън домашна среда;
 - Домове за медико-социални грижи за възрастни;
 - Домове за медико-социални грижи за деца.

Околна среда и риск от природни бедствия в общините, областите и районите от ниво 2:

Този документ е създаден в рамките на бюджетна линия BG16RFOP001-8.002-0005... „Бюджетна линия на сектор „Стратегическо планиране и програмиране“, приоритетна ос 8 „Техническа помощ“ на Оперативна програма „Региони в растеж“ 2014-2020 г., съфинансирана от Европейския съюз чрез Европейския фонд за регионално развитие и от държавния бюджет на Република България.



- Емисии на вредни вещества в атмосферата на кв.км територия;
- Разходи за опазване и възстановяване на околната среда;
- Наличност на дълготрайните материални активи с екологично предназначение;
- Територии застрашени от природни бедствия.

Култура и културно-исторически паметници в общините, областите и районите от ниво 2:

- Културно-исторически паметници;
- Природни забележителности и феномени- характеристика, проблеми;
- Театри, музеи, читалища и библиотеки;
- Театрални групи, танцови ансамбли и състави, балети, оркестри, хорове и хорови капели;
- Брой посещения в театрите на 1 000 души от средногодишното население;
- Брой посещения в кината на 1 000 души от средногодишното население;
- Брой посещения в музеите на 1 000 души от средногодишното население;
- Брой посещения в библиотеките на 1 000 души от средногодишното население;
- Показател за интензивност на културните дейности.

Туризм в общините, областите и районите от ниво 2:

- Брой на местата за настаняване;
- Брой легла;
- Брой реализирани нощувки (в т.ч чужденци);
- Брой пренощували лица в (т.ч чужденци);
- Приходи от нощувки – левове;
- Водещи пазари;
- Сезонност при броя на пренощувалите лица на областно равнище и за общините с развит туризъм;
- Заетост на легловата база;

Видове туризъм, развити на общинско ниво и с потенциал за развитие.

Изводи:

Следва да се очертае настоящата ситуация пред социално-икономическото и демографското развитие на различните нива на административно-териториално деление и териториалното сближаване на българските общини, области и райони, с

Този документ е създаден в рамките на бюджетна линия BG16RFOP001-8.002-0005... „Бюджетна линия на сектор „Стратегическо планиране и програмиране“, приоритетна ос 8 „Техническа помощ“ на Оперативна програма „Региони в растеж“ 2014-2020 г., съфинансирана от Европейския съюз чрез Европейския фонд за регионално развитие и от държавния бюджет на Република България.



фокус върху различията и предизвикателствата, включително използването на местния потенциал и перспективите за развитие. Следва да се посочат факти, които очертават специфичната идентичност на всяка анализирана единица (населено място, община, област, район), „неотключени“ потенциали, заложен в географското разположение, природни дадености, специфика на икономката, културно наследство и човешкия фактор, транспортни връзки и възможности в развитие на туризма. Следва да се дефинират зоните в територията (групи от населени места/общини), които са с високи отклонения от средните стойности на разглежданите показатели. Да бъдат посочени обобщени данни и изводи, свързани с усвояването на средства, изпълнението на проекти и регионалното въздействие на оперативните програми, съфинансирани от фондовете на ЕС. Следва да се изведат силни и слаби страни, възможности и заплахи пред устойчивото и балансирано регионално развитие на различните нива на административно-териториално деление – населени места, общини, области и райони на ниво 2 (SWOT-анализ).

Анализът следва да бъде подходящо илюстриран и визуализиран с карти, диаграми и таблици. Изготвените карти, трябва да са във формат съвместим за приложение със софтуер за Географски информационни системи (ГИС). Представените изображения трябва да са в подходящ формат/машаб за оразмеряване. Под таблиците, графиките, схемите и картите да се посочва източникът на информация и годината, за която се отнасят.

⇒ Част III. Анализ на социално-икономическото и демографското състояние на по-високо териториално ниво

Тази част на Анализа трябва да обхване цялата територия на България, като се фокусира върху общите макроикономически показатели на национално ниво. Анализът трябва да установи настъпилите промени за периода 2014-2020 г. по отношение на общото икономическо, социално, демографско, инфраструктурно развитие и състояние на околната среда в страната.

Анализът трябва да очертае тенденциите в развитието на страната до момента на изготвянето му, както и да даде прогнози за развитие до 2027 г.

Анализът на национално ниво следва да обобщава данните и резултатите от предходните части на Анализа и да се базира на техните изводи.

За да се установят настъпилите промени за периода 2014-2020 г. по отношение на развитието на страната е необходимо да се изследват най-малко следните индикатори:

Икономическо развитие:

- Брутен вътрешен продукт на човек от населението;
- Паритет на покупателна способност;

Този документ е създаден в рамките на бюджетна линия BG16RFOP001-8.002-0005 „Бюджетна линия на сектор „Стратегическо планиране и програмиране“, приоритетна ос 8 „Техническа помощ“ на Оперативна програма „Региони в растеж“ 2014-2020 г., съфинансирана от Европейския съюз чрез Европейския фонд за регионално развитие и от държавния бюджет на Република България.



ЕВРОПЕЙСКИ СЪЮЗ
ЕВРОПЕЙСКИ ФОНД ЗА
РЕГИОНАЛНО РАЗВИТИЕ



ОПЕРАТИВНА ПРОГРАМА
РЕГИОНИ В РАСТЕЖ

- Брутна добавена стойност по икономически сектори;
- Структура на БДС в индустрията по подотрасли;
- Средногодишен доход на лице от домакинство по източник на дохода;
- Средна работна заплата по икономически дейности, наети по трудов договор и наети на минимална работна заплата;
- Средна годишна брутна заплата на наетите по трудово и служебно правоотношение (мъже/ жени);
- Относителен дял на бедните спрямо линията на бедност за страната; Икономически активни лица на 15-64 години (коефициент - %; брой - хил.);
- Заети лица на 15-64 години - (коефициент - %; брой - хил.);
- Заети лица на 15 - 24 години - (коефициент - %; брой - хил.);
- Заети лица на 15 - 29 години - (коефициент - %; брой - хил.);
- Заети лица на 55 - 64 години - (коефициент - %; брой - хил.);
- Безработни лица на 15 - 64 години - (коефициент - %; брой – хил.);
- Безработни лица на 15 - 24 години - (коефициент - %; брой – хил.);
- Безработни лица 15 - 29 години - (коефициент - %; брой – хил.);
- Безработни лица на 55 - 64 години - (коефициент - %; брой - хил.);
- Продължителна безработица - (коефициент - %; брой – хил.);
- Обезкуражени лица на 15 - 64 години – хиляди;
- Дял на младежите, които не учат, не работят и не се образуват (NEETs);
- Коефициент на демографско заместване;
- Наети в трудово и служебно правоотношение по икономически дейности;
- Самонаети лица;
- Производителност на труда на персонала зает в нефинансови предприятия;
- Относителен дял на населението на възраст между 25 и 64 години с висше образование;
- Относителен дял на населението на възраст между 25 и 64 години с основно и по-ниско образование;
- Трудова миграция - по местоживееене, области, общини, причини и пол.
- Инвестиции:

Този документ е създаден в рамките на бюджетна линия BG16RFOP001-8.002-0005... „Бюджетна линия на сектор „Стратегическо планиране и програмиране“, приоритетна ос 8 „Техническа помощ“ на Оперативна програма „Региони в растеж“ 2014-2020 г., съфинансирана от Европейския съюз чрез Европейския фонд за регионално развитие и от държавния бюджет на Република България.



- Брой на нефинансови предприятия на 1000 души от населението;
- Разходи за придобиване на дълготрайни материални активи на човек от населението;
- Чуждестранни преки инвестиции в предприятия от нефинансовия сектор с натрупване на човек;
- Стойност на изплатени суми по договори на общините като бенефициенти по оперативни програми ;
- Предприемачество – брой регистрирани търговски дружества;
- Научноизследователска и развойна дейност:
 - разходи за НИРД по видове и сектори;
 - персонал, зает с НИРД.
- Инфраструктура:
 - Гъстота на пътната мрежа, технически и експлоатационни параметри на пътната инфраструктура, идентифицирани „тесни места“ в пътната мрежа;
 - Гъстота на железопътната мрежа, техническо и експлоатационно състояние на железопътната инфраструктура, идентифицирани „тесни места“ в железопътната мрежа;
 - Дял на пътната настилка в добро състояние;
 - Дял на автомагистралите и първокласните пътища;
 - Превозени товари по с автомобилен, железопътен, въздушен и воден транспорт;
 - Пристанищна инфраструктура и вътрешни водни пътища – капацитет, техническо и експлоатационно състояние;
 - Интермодален транспорт и терминали – капацитет, техническо и експлоатационно състояние на терминалите, връзки на пристанищата и летищата с пътната и железопътната мрежа;
 - Връзки със съседните страни – изградени непрекъснати и последователни транспортни мрежи с еднакви експлоатационни характеристики;
 - Енергийни мрежи, ВЕИ;

Този документ е създаден в рамките на бюджетна линия BG16RFOP001-8.002-0005 „Бюджетна линия на сектор „Стратегическо планиране и програмиране“, приоритетна ос 8 „Техническа помощ“ на Оперативна програма „Региони в растеж“ 2014-2020 г., съфинансирана от Европейския съюз чрез Европейския фонд за регионално развитие и от държавния бюджет на Република България.

22



- Относителен дял на домакинствата с достъп до интернет;
- Относителен дял на домакинства с широколентов достъп до интернет;
- Относителен дял на предприятията с достъп до широколентов достъп до интернет;

Социално развитие:

- Демография:

- Коефициент на възрастова зависимост;
- Относителен дял на населението в градовете;
- Гъстота на населението спрямо територията на населените места и други урбанизирани територии;
- Коефициент на естествен прираст;
Коефициент на механичен прираст;
- Външна миграция по възраст и пол;
- Външна миграция по възраст и гражданство на мигриралите лица;
- Етнически състав на населението;
- Демографски прогнози - брой население, раждаемост, смъртност, възрастова структура, миграция, сценарии.

- Образование:

- Детски градини, деца по видове детски градини, детски учители;
- Училища - начални, основни, гимназии, обединени, средни, защитени и средищни училища;
- Професионални и профилирани гимназии;
- Преподаватели по видове институции в системата на предучилищното и училищното образование;
- Висши училища по вид;
- Брой на студентите в колежи и университети на хиляда души от населението;
- Относителен дял на населението на възраст 30-34 навършени години с завършено висше образование;

Този документ е създаден в рамките на бюджетна линия BG16RFOP001-8.002-0005... „Бюджетна линия на сектор „Стратегическо планиране и програмиране“, приоритетна ос 8 „Техническа помощ“ на Оперативна програма „Региони в растеж“ 2014-2020 г., съфинансирана от Европейския съюз чрез Европейския фонд за регионално развитие и от държавния бюджет на Република България.



ЕВРОПЕЙСКИ СЪЮЗ
ЕВРОПЕЙСКИ ФОНД ЗА
РЕГИОНАЛНО РАЗВИТИЕ



ОПРР 2014
2020



ОПЕРАТИВНА ПРОГРАМА
РЕГИОНИ В РАСТЕЖ

- Относителен дял на отпаднали от основната и средната степен на образование.
- Здравни и социални услуги:
 - Лечебни и здравни заведения видове;
 - Медицински персонал;
 - Население на един общопрактикуващ лекар;
 - Брой лица на един лекар от водеща специалност;
 - Преминали болни през МБАЛ;
 - Здравноосигурени лица на човек от населението;
 - Коефициент на детска смъртност;
 - Транспортна достъпност до болничните заведения и специално до тези за спешна медицинска помощ- 30 мин. изохрон;
 - Заведения и дейности за социални услуги, извършвани в обичайна домашна среда;
 - Заведения за социални услуги, извършвани извън домашна среда;
 - Домове за медико-социални грижи за възрастни;

Околна среда и риск от природни бедствия:

- Емисии на вредни вещества в атмосферата на кв.км територия;
- Разходи за опазване и възстановяване на околната среда;
- Наличност на дълготрайните материални активи с екологично предназначение;
- Територии застрашени от природни бедствия.

Култура и културно-исторически паметници:

- Културно-исторически паметници от национално, регионално и местно значение;
- Природни забележителности и феномени- характеристика, проблеми;
- Театри, музеи, читалища и библиотеки;
- Театрални групи, танцови ансамбли и състави, балети, оркестри, хорове и хорови капели;
- Брой посещения в театрите на 1 000 души от средногодишното население;

Този документ е създаден в рамките на бюджетна линия BG16RFOP001-8.002-0005. „Бюджетна линия на сектор „Стратегическо планиране и програмиране“, приоритетна ос 8 „Техническа помощ“ на Оперативна програма „Региони в растеж“ 2014-2020 г., съфинансирана от Европейския съюз чрез Европейския фонд за регионално развитие и от държавния бюджет на Република България.



- Брой посещения в кината на 1 000 души от средногодишното население;
- Брой посещения в музеите на 1 000 души от средногодишното население;
- Брой посещения в библиотеките на 1 000 души от средногодишното население;
- Показател за интензивност на културните дейности – Индикаторът показва средногодишния брой на регистрираните посещения в библиотеките на територията на района, областта и общината.

Туризм

- Брой на местата за настаняване;
- Брой легла;
- Брой реализирани нощувки (в т.ч чужденци);
- Брой пренощували лица в (т.ч чужденци);
- Приходи от нощувки – левове;
- Водещи пазари;
- Сезонност при броя на пренощувалите лица на областно равнище и за общините с развит туризъм;
- Заетост на легловата база;
- Видове туризъм, развити на общинско ниво и с потенциал за развитие.

Обобщения и изводи:

Необходимо е да се даде оценка на тенденциите в развитието на страната, като се очертаят основните изводи. Да се изведат силни и слаби страни, възможности и заплахи пред устойчивото и балансирано регионално развитие на страната (SWOT-анализ). Анализът следва да бъде подходящо илюстриран и визуализиран с карти, диаграми и таблици. Изготвените карти, трябва да са във формат съвместим за приложение със софтуер за Географски информационни системи (ГИС). Под таблиците, графиките, схемите и картите да се посочва източника на информация и годината, за която се отнасят.

По всяка част от Анализа следва да бъдат изведени констатации, заключения и изводи. Заключениеята/изводите трябва да бъдат ясни и да се основават на анализиранияте данни.




4.1.3. Общи изисквания за използване на източници на информация

При изготвянето на социално-икономическия и демографски анализ следва да бъдат използвани като източници на информация най-малко следните документи:

- Закон за регионалното развитие и Правилник за прилагане на Закона за регионалното развитие;
- Междинните оценки на регионалните планове за развитие (2014-2020 г.), както и Докладите за резултатите от междинните оценки на РПР на районите от ниво 2;
- Последваща оценка и Окончателен доклад за изпълнението на Националната стратегия за регионално развитие на България за периода 2005 – 2015 г.;
- Националната концепция за пространствено развитие 2013 – 2025 г.;
- Годишните доклади за наблюдение на изпълнението на регионалните планове за развитие (2014-2020 г.) на шестте района от ниво 2 за 2014 г., 2015 г. и 2016 г. и т.н., одобрени от съответните регионални съвети за развитие;
- Годишните доклади за напредъка по изпълнението на оперативните програми за периода 2014-2020 г.;
- Годишните доклади за напредъка по изпълнението на програмите за трансгранично сътрудничество по Инструмента за предприсъединителна помощ, в които България участва;
- Наличните оценки за определен период или тематични оценки на изпълнението на Оперативните програми, съфинансирани от фондовете на ЕС;
- Налични оценки на програмите за трансгранично сътрудничество по Инструмента за предприсъединителна помощ, в които България участва;
- Актуализирана Национална стратегия за демографско развитие на населението в Република България (2012 – 2030 г.);
- Национална концепция за насърчаване на активния живот на възрастните хора в България (2012 – 2030 г.);
- Междинните оценки на областните стратегии за развитие (2014-2020 г.) - там, където е приложимо;
- Годишни доклади за наблюдение на изпълнението на общинските планове за развитие - там, където е приложимо;
- Доклади/отчети за изпълнението на секторни стратегии за развитие, покриващи частично периода 2014-2020 г. (в областите: икономика/малки и средни предприятия, туризъм, транспорт, околна среда, енергетика, пазар на труда,

Този документ е създаден в рамките на бюджетна линия BG16RFOP001-8.002-0005 „Бюджетна линия на сектор „Стратегическо планиране и програмиране“, приоритетна ос 8 „Техническа помощ“ на Оперативна програма „Региони в растеж“ 2014-2020 г., съфинансирана от Европейския съюз чрез Европейския фонд за регионално развитие и от държавния бюджет на Република България.

261



иновации и въвеждане на нови технологии, здравеопазване, образование, култура, социални дейности и др.).

- Национална програма за развитие: България 2020 и отчетите към нея.
- Седми Кохезионен доклад на ЕК - http://ec.europa.eu/regional_policy/en/information/cohesion-report/
- Бяла книга за бъдещето на Европа - https://ec.europa.eu/commission/white-paper-future-europe_bg
- Публичен портал на Информационна система за управление и наблюдение на средствата от ЕС в България 2020 (ИСУН2020) – <http://2020.eufunds.bg/>
- Актуализирана Национална стратегия за устойчиво развитие на туризма в Република България 2014-2030 г. одобрена с Решение № 65 на МС от 02.02.2018 г.

Като източници на информация за изготвянето на социално-икономическия и демографски анализ следва да се използват официални източници за информация като: Националният статистически институт и неговите териториални подразделения, Евростат, Информационна система за управление и наблюдение на средствата от ЕС в България (ИСУН и ИСУН2020), Управляващите органи на действащите за периодите 2007-2013 г. и 2014-2020 г. програми финансирани от ЕСИФ, секторни министерства и агенции, областни и общински администрации, Българска академия на науките, Агенция по заетостта и нейните териториални подразделения, Агенция "Пътна инфраструктура" и областните управления към нея, РИОСВ, Изпълнителна агенция по околна среда, Басейнови дирекции, Агенция за устойчиво енергийно развитие, Изпълнителна агенция за насърчване на малките и средните предприятия, Пристанищни администрации, Национална компания железопътна инфраструктура, експлоатационни дружества и др.

4.1.4. Етапи и срокове за извършване на Анализа

Настоящата техническа спецификация определя основните етапи и срокове за изготвяне на анализа.

Изпълнителят следва да представи в своята оферта подробен план-график за изпълнение на дейностите с обозначаване на основните ключови моменти.

Изготвянето на социално-икономическия и демографски анализ трябва да се извърши на 4 етапа:

Етап 1:	Изготвяне на социално-икономически и демографски анализ – Доклад с първи резултати
Срок:	Не по-късно от 8 месеца след сключване на договор с Възложителя

Този документ е създаден в рамките на бюджетна линия BG16RFOP001-8.002-0005.. „Бюджетна линия на сектор „Стратегическо планиране и програмиране“, приоритетна ос 8 „Техническа помощ“ на Оперативна програма „Региони в растеж“ 2014-2020 г., съфинансирана от Европейския съюз чрез Европейския фонд за регионално развитие и от държавния бюджет на Република България.

[Handwritten signatures]

27 *[Handwritten signature]*



<p>Резултати и продукти:</p>	<ul style="list-style-type: none"> • Изготвен анализ, SWOT анализ с първи изводи и резултати. • Проведени обсъждания със заинтересованите страни и обществеността, вкл. с регионалните съвети за развитие в районите от ниво 2; • Отразени коментари от страна на заинтересованите страни и обществеността, вкл. от регионалните съвети за развитие в районите от ниво 2; • Организиран най-малко един семинар за до 100 участника за представяне на резултатите от анализа; • Предаден и приет Доклад с първи резултати по договора, съдържащ в себе си социално-икономически и демографски анализ на районите в България за нуждите на Оперативна програма за регионално развитие и други програми, финансирани със средства от ЕСИФ, за периода след 2020 г., Националната стратегия за регионално развитие на Република България (2019-2029 г.), регионалните планове за развитие на районите от ниво 2 (2021-2027 г.), Националната концепция за пространствено развитие и регионалните схеми за пространствено развитие на район от ниво 2.
------------------------------	---

<p>Етап 2:</p>	<p>Изготвяне на социално-икономически и демографски анализ – Окончателен доклад</p>
<p>Срок:</p>	<p>Не по-късно от 12 месеца след сключване на договор с Възложителя</p>
<p>Резултати и продукти:</p>	<ul style="list-style-type: none"> • Изготвен анализ, SWOT анализ с изводи и резултати. • Проведени обсъждания със заинтересованите страни и обществеността, вкл. с регионалните съвети за развитие в районите от ниво 2; • Отразени коментари от страна на заинтересованите страни и обществеността, вкл. от регионалните съвети за развитие в районите от ниво 2; • Организиран най-малко един семинар за до 100 участника за представяне на резултатите от анализа; • Предаден и приет Окончателен доклад по договора, съдържащ в себе си социално-икономически и демографски анализ на районите в България за нуждите на Оперативна програма за регионално развитие и други програми, финансирани със

Този документ е създаден в рамките на бюджетна линия BG16RFOP001-8.002-~~0005~~ „Бюджетна линия на сектор „Стратегическо планиране и програмиране“, приоритетна ос 8 „Техническа помощ“ на Оперативна програма „Региони в растеж“ 2014-2020 г., съфинансирана от Европейския съюз чрез Европейския фонд за регионално развитие и от държавния бюджет на Република България.



ЕВРОПЕЙСКИ СЪЮЗ
ЕВРОПЕЙСКИ ФОНД ЗА
РЕГИОНАЛНО РАЗВИТИЕ



ОПРР 2014
2020



ОПЕРАТИВНА ПРОГРАМА
РЕГИОНИ В РАСТЕЖ

	<p>средства от ЕСИФ, за периода след 2020 г., Националната стратегия за регионално развитие на Република България (2019-2029 г.), регионалните планове за развитие на районите от ниво 2 (2021-2027 г.), Националната концепция за пространствено развитие и регионалните схеми за пространствено развитие на район от ниво 2.</p>
--	--

Етап 3:	Актуализиране на социално-икономическия и демографски анализ – Първа актуализация на доклада
Срок:	Не по-късно от 24 месеца след сключване на договор с Възложителя
Резултати и продукти:	<ul style="list-style-type: none"> • Актуализиран анализ с актуални данни, актуализиран SWOT анализ с изводи и резултати. • Предаден и приет първи преработен и актуализиран доклад, съдържащ в себе си социално-икономически и демографски анализ на районите в България за нуждите на Оперативна програма за регионално развитие и други програми, финансирани със средства от ЕСИФ, за периода след 2020 г., Националната стратегия за регионално развитие на Република България (2019-2029 г.), регионалните планове за развитие на районите от ниво 2 (2021-2027 г.), Националната концепция за пространствено развитие и регионалните схеми за пространствено развитие на район от ниво 2.

Етап 4:	Актуализиране на социално-икономическия и демографски анализ – Втора актуализация на доклада
Срок:	Не по-късно от 30 работни дни преди изтичането на срока за договора
Резултати и продукти:	<ul style="list-style-type: none"> • Актуализиран анализ с актуални данни, актуализиран SWOT анализ с изводи и резултати. • Предаден и приет втори преработен и актуализиран доклад, съдържащ в себе си социално-икономически и демографски анализ на районите в България за нуждите на Оперативна програма за регионално развитие и други програми, финансирани със средства от ЕСИФ, за периода след 2020 г., Националната стратегия за регионално развитие на Република България (2019-2029 г.), регионалните планове за развитие на районите от ниво 2 (2021-2027 г.), Националната концепция за пространствено развитие и регионалните схеми за

Този документ е създаден в рамките на бюджетна линия BG16RFOP001-8.002-0005 „Бюджетна линия на сектор „Стратегическо планиране и програмиране“, приоритетна ос 8 „Техническа помощ“ на Оперативна програма „Региони в растеж“ 2014-2020 г., съфинансирана от Европейския съюз чрез Европейския фонд за регионално развитие и от държавния бюджет на Република България.



пространствено развитие на район от ниво 2.

4.1.5. Съдържание на Анализа

Социално-икономическият и демографски анализ трябва да съдържа най-малко следните задължителни елементи:

- 1) *Резюме*, съдържащо кратко представяне на основните отправни точки, изводи и заключения. Резюмето следва да бъде с максимален обем до 5 страници.
- 2) *Списък на съкращенията*;
- 3) *Речник на използваните термини*;
- 4) *Въведение*, представящо обща информация. Въведението следва да съдържа и информация за процеса изготвяне на социално-икономическия и демографски анализ – изискванията на заданието за изготвянето на анализа, цел и обхват на анализа, въпроси свързани с изготвянето на анализа.
- 5) *Методологичен подход*, съдържащ описание на използваните методи за изготвянето на анализа, както и източници на данни и информация.
- 6) *Представяне на анализа по структура от три части*.
- 7) *Изводи и заключения* – изводите и заключенията следва да са ясни, конкретни и да произтичат от обективния анализ на състоянието на регионалното развитие, да могат да бъдат използвани от институциите и заинтересованите страни.
- 8) *Приложения* – тази част от доклада следва да съдържа пълния набор от използвани данни, източници на информация и други подробности, свързани с изготвянето на анализа, карти, таблици, графики и други материали.

Окончателната структура и съдържание на анализа се уточняват допълнително между Възложителя и Изпълнителя.

След изготвяне от Изпълнителя на проект на междинен или окончателен доклад, той се изпраща на Възложителя за коментари и предложения.

Докладите, съдържащи в себе си социално-икономическия и демографски анализ следва да бъдат представени на български език, придружени от превод на английски език.



4.2. Изисквания към изпълнителя

4.2.1. Изисквания за докладване

Изпълнителят отчита извършената за срока на изпълнение на договора работа, чрез изготвяне и внасяне при Възложителя на следните видове доклади, които предварително ще бъдат съгласувани, както следва:

- **Встъпителен доклад;**
- **Междинен доклад;**
- **Окончателен доклад;**
- **2 бр. преработен и актуализиран окончателен доклад;**

Отчитането на работата на изпълнителя се извършва чрез изготвяне и представяне на доклади на български език, придружени от пълен превод на английски език. Изпълнителят ще се отчита официално пред МРРБ за възложената задача, както следва:

Встъпителен доклад. Изпълнителят трябва да изготви и внесе встъпителен доклад до 1 месец след подписването на договора. В този доклад следва да бъдат подробно описани организацията по изпълнението на договора, избрания метод на работа, конкретните стъпки за извършването на анализа. Встъпителният доклад следва да съдържа:

- Описание на конкретните стъпки, които ще бъдат изпълнени в рамките на срока на договора, както и избраните подходи и методи на изпълнение;
- Планирани срещи и консултации, включително с представител/и на Възложителя, с представители на заинтересованите страни, отговарящи за разработването на стратегиите и планове за регионално и местно развитие;
- Подробен списък с източници на информация, които ще бъдат използвани в процеса на работа, както и начините за набавяне на съответните данни.
- Посочване на членовете на екипа, отговорни за изпълнението на всяка част от анализа.

Междинен доклад с изготвен анализ, вкл. SWOT анализ, с първи изводи и резултати (етап 1).

Окончателен доклад с изготвен анализ, вкл. SWOT анализ, с окончателни изводи и резултати (етап 2). Окончателният доклад следва да включва най-малко:

- Цялостен Анализ по структура от три части със съответни изводи и заключения;
- Цялостен отчет за извършените дейности и постигнатите резултати, включително по отношение на съответствието на крайния продукт с изискванията, определени в техническото задание;

Този документ е създаден в рамките на бюджетна линия BG16RFOP001-8.002-0005... „Бюджетна линия на сектор „Стратегическо планиране и програмиране“, приоритетна ос 8 „Техническа помощ“ на Оперативна програма „Региони в растеж“ 2014-2020 г., съфинансирана от Европейския съюз чрез Европейския фонд за регионално развитие и от държавния бюджет на Република България.



- Описание на срещнатите трудности в процеса на работа, приложения подход за преодоляването им и влиянието им върху крайния резултат;
- Оценка на постигнатото взаимодействие с Възложителя и с други партниращи страни по време на изпълнението на планираните дейности, вкл. резултатите от проведените консултации и съвместни обсъждания с представителите на партньорите;
- Посочване на важни въпроси, които са свързани с изпълнението на проекта и не са обект на техническото задание, за които Възложителят ще трябва да търси подходящо решение в близкото бъдеще.

Първи и Втори преработен и актуализиран окончателен доклад с актуализирани данни от окончателния доклад (етап 3 и етап 4).

Всеки доклад следва да съдържа елементите, посочени в т. 4.1.5. „Съдържание на Анализа“ на Техническата спецификация.

Всеки доклад следва да бъде съгласуван с Възложителя. Възложителят следва да представи своите коментари по проекта на доклад в срок до 10 работни дни от получаване на съответния проект на доклад. Изпълнителят следва да отрази получените коментари в срок до 10 работни дни от изпращането им от Възложителя.

Финалните доклади се внасят по официален път в деловодството на Възложителя в срок, съгласно крайния срок на етапите, описани в т. 4.1.4. „Етапи и срокове за извършване на Анализа“ на Техническата спецификация. До окончателното одобрение на докладите, същите се прилагат само на електронен носител.

4.2.2. Изисквания към екипа на Изпълнителя

Изпълнителят трябва да предложи най-малко 6 бр. квалифицирани експерти в специфични области, с оглед успешното изпълнение на задачата. Съчетанието от специфичните умения на експертите трябва да позволява предоставянето на всички заявени услуги в процеса на изпълнение на задачата.

Основният екип на Участника трябва задължително да включва ръководител на екипа и най-малко шестима ключови експерти в 6 ключови области, посочени по-долу:

○ Ръководител на екипа:

- Минимални изисквания за квалификация – Завършено висше образование по специалност в професионално направление Икономика или Политически науки или Администрация и управление или Архитектура, строителство и геодезия или Социология, антропология и науки за културата, съгласно Постановление № 125 от 24 юни 2002 г. за утвърждаване на

Този документ е създаден в рамките на бюджетна линия BG16RFOP001-8.002-0005 „Бюджетна линия на сектор „Стратегическо планиране и програмиране“, приоритетна ос 8 „Техническа помощ“ на Оперативна програма „Региони в растеж“ 2014-2020 г., съфинансирана от Европейския съюз чрез Европейския фонд за регионално развитие и от държавния бюджет на Република България.



класификатор на областите на висше образование и професионалните направления или еквивалентна специалност.

- Минимални изисквания за трудов или професионален опит – Опит като Ръководител на екип в най-малко две услуги или проекти или дейности в една от следните области – стратегическо планиране на национално, регионално или местно развитие, наблюдение и оценка на изпълнението на документи за стратегическо планиране на национално, регионално и местно развитие, пространствено планиране и устройство на територията, разработване на социално-икономически и демографски анализи и прогнози.
- **Експерт: Икономически и финансови анализи и прогнози:**
 - Минимални изисквания за квалификация – Завършено висше образование по специалност в професионално направление Икономика, съгласно Постановление № 125 от 24 юни 2002 г. за утвърждаване на класификатор на областите на висше образование и професионалните направления или еквивалентна специалност.
 - Минимални изисквания за трудов или професионален опит – Минимум 3 години опит *или* Опит в най-малко две услуги или проекти или дейности в една от следните области – икономически и финансови анализи и прогнози, финансово управление и контрол, обработка и анализ на финансови данни, стратегическо планиране.
- **Експерт: Демографско развитие, пазар на труда, социална политика, здравеопазване и образование:**
 - Минимални изисквания за квалификация – Завършено висше образование по специалност в професионално направление Социални дейности или Икономика, съгласно Постановление № 125 от 24 юни 2002 г. за утвърждаване на класификатор на областите на висше образование и професионалните направления или еквивалентна специалност.
 - Минимални изисквания за трудов или професионален опит – Минимум 3 години опит *или* Опит в най-малко две услуги или проекти или дейности в една от следните области – икономически и демографски анализи и прогнози, социална политика, пазар на труда, здравеопазване, образование, стратегическо планиране.
- **Експерт: Транспорт и техническа инфраструктура:**
 - Минимални изисквания за квалификация – Завършено висше образование по специалност в професионално направление Транспорт, корабоплаване и авиация или Архитектура,

Този документ е създаден в рамките на бюджетна линия BG16RFOP001-8.002-~~0005~~ „Бюджетна линия на сектор „Стратегическо планиране и програмиране“, приоритетна ос 8 „Техническа помощ“ на Оперативна програма „Региони в растеж“ 2014-2020 г., съфинансирана от Европейския съюз чрез Европейския фонд за регионално развитие и от държавния бюджет на Република България.



строителство и геодезия, съгласно Постановление № 125 от 24 юни 2002 г. за утвърждаване на класификатор на областите на висше образование и професионалните направления или еквивалентна специалност.

- Минимални изисквания за трудов или професионален опит – Минимум 3 години опит *или* Опит в най-малко две услуги или проекти или дейности в една от следните области – транспортно планиране, проектиране и анализи, планиране и проектиране на техническа инфраструктура.
- **Експерт: Устойчиво развитие и околна среда:**
 - Минимални изисквания за квалификация – Завършено висше образование по специалност в професионално направление Физически или Химически или Биологически науки или специалност Екология в професионално направление Науки за земята, съгласно Постановление № 125 от 24 юни 2002 г. за утвърждаване на класификатор на областите на висше образование и професионалните направления или еквивалентна специалност.
 - Минимални изисквания за трудов или професионален опит – Минимум 3 години опит *или* Опит в най-малко две услуги или проекти или дейности в една от следните области – устойчиво развитие, екологични оценки, оценки на въздействието върху околната среда на стратегии или програми или проекти.
- **Експерт: Урбанизъм и пространствено планиране:**
 - Минимални изисквания за квалификация – Завършено висше образование по специалност в професионално направление Икономика или Политически науки или специалност География или Регионално развитие в професионално направление Науки за земята или специалност Устройство на територията или Урбанизъм в професионално направление Архитектура, строителство и геодезия, съгласно Постановление № 125 от 24 юни 2002 г. за утвърждаване на класификатор на областите на висше образование и професионалните направления или еквивалентна специалност.
 - Минимални изисквания за трудов или професионален опит – Минимум 3 години опит *или* Опит в най-малко две услуги или проекти или дейности в една от следните области – градско развитие, регионално развитие, пространствено (устройствено) планиране, стратегическо планиране.
- **Експерт: Информационни технологии и ГИС:**

Този документ е създаден в рамките на бюджетна линия BG16RFOP001-8.002-0005 „Бюджетна линия на сектор „Стратегическо планиране и програмиране“, приоритетна ос 8 „Техническа помощ“ на Оперативна програма „Региони в растеж“ 2014-2020 г., съфинансирана от Европейския съюз чрез Европейския фонд за регионално развитие и от държавния бюджет на Република България.



- Минимални изисквания за квалификация – Завършено висше образование по специалност в професионално направление Науки за земята или Математика или Информатика и компютърни науки, съгласно Постановление № 125 от 24 юни 2002 г. за утвърждаване на класификатор на областите на висше образование и професионалните направления или еквивалентна специалност.
- Минимални изисквания за трудов или професионален опит – Минимум 3 години опит *или* Опит в най-малко две услуги или проекти или дейности в една от следните области – социално-икономически и териториални/ пространствени анализи и прогнози, статистика, разработване и прилагане на ГИС, пространствено (устройствено) планиране.

Ръководителят на екипа и ключовите експерти играят водеща роля в изпълнението на договора и трябва да участват в дискусиите с Възложителя по темите/дейностите, за които отговарят.

4.3. Очаквани резултати

- 1 бр. въстъпителен доклад от Изпълнителя;
- 1 бр. междинен доклад от Изпълнителя;
- 1 бр. окончателен доклад от Изпълнителя;
- 2 бр. преработен и актуализиран окончателен доклад от Изпълнителя;

Мониторингът на изпълнението на договора ще се основава на резултатите от периодични месечни срещи за отчитане на напредъка по постигането на очакваните резултати и заложените цели на Анализа. Главна дирекция „Стратегическо планиране и програми за регионално развитие“ в МРРБ е отговорният орган за мониторинга на този договор.

5 УПРАВЛЕНИЕ НА УСЛУГАТА

Главна дирекция „Стратегическо планиране и програми за регионално развитие“ в МРРБ е бенефициент по настоящата услуга и основен ползвател на резултатите.

Отговорен орган за координация на дейностите от страна на Възложителя е сектор „Стратегическо планиране и програмиране“ в отдел „Стратегическо планиране и договаряне“. Секторът ще работи в тясно сътрудничество с Изпълнителя, ще осъществява ежедневната координация с другите отдели на УО, ще извършва

Този документ е създаден в рамките на бюджетна линия BG16RFOP001-8.002-0005 „Бюджетна линия на сектор „Стратегическо планиране и програмиране“, приоритетна ос 8 „Техническа помощ“ на Оперативна програма „Региони в растеж“ 2014-2020 г., съфинансирана от Европейския съюз чрез Европейския фонд за регионално развитие и от държавния бюджет на Република България.



наблюдение, оценка и контрол на всички дейности, свързани със задачата и ще бъде отговорен за отчитането на напредъка по изпълнение на задачата.

От страна на Изпълнителя, за осъществяването на дейностите и постигане на резултатите ще отговаря Ръководителят на екипа. Той ще е основно лице за контакт и следва да присъства на всички срещи на двете страни по договора.

6 ДОПУСКАНИЯ И РИСКОВЕ

6.1 Допускания

При изпълнение на поръчката Изпълнителят трябва да вземе под внимание и да управлява следните допускания, които могат да имат ефект върху качествено изпълнение на договора:

1. Изпълнителят следва да вземе предвид значителната натовареност на служителите в ГД „Стратегическо планиране и програми за регионално развитие“, както и на останалите заинтересовани страни. Ето защо въпросите и исканията за информация от страна на Изпълнителя към Възложителя и заинтересованите страни следва да бъдат максимално ясно формулирани и конкретни;

2. Изпълнителят ще трябва да осъществи значителен брой контакти, както с Възложителя, така и със заинтересованите страни и различни целеви групи и източници на информация. Изпълнителят трябва да осъществява тези контакти от свое име, като своевременно уведомява Възложителя за своето намерение. С оглед успешно осъществяване на тази дейност Изпълнителят може да получи писмо за подкрепа от Възложителя. По преценка на Възложителя, негови представители могат да присъстват на срещите, организирани от Изпълнителя.

3. Изпълнителят следва да предвиди адекватно разпределение и концентрация на ресурси, за да обезпечи качествено и навременно изпълнение на всеки етап при извършването на анализа.

4. В случаите, когато изпълнителят или членове на неговия екип не са в състояние да проведат комуникация със заинтересованите страни на български език, Изпълнителят следва да осигури подходящ превод от и на български език.

Участникът може да изложи в своето техническо предложение допълнителни допускания по отношение на управлението на договора.

Участникът следва да предложи в своето техническо предложение адекватен и гъвкав подход за управление на допусканията.

Участникът следва да актуализира мерките за управление на допусканията в своите доклади.

381



6.2 Рискове

- Част от необходимата информация не е актуална, налична или не е в необходимия за анализиране формат. В случай че Участникът идентифицира такъв риск, то следва да предложи и начини за неговото адекватно адресиране.
- Някоя от заинтересованите страни отказва да съдейства на Изпълнителя да извърши своите дейности по договора за услуга. В случай, че Участникът идентифицира такъв риск, то следва да предложи и начини за неговото адекватно адресиране.
- В хода на изпълнение на договора са възможни структурни и административни реформи в органите, отговарящи за стратегическото планиране на регионалното развитие, както и за програмирането на следващия програмен период след 2020 г. Изпълнителят следва да следи цялостния процес и да предложи адекватни решения при поява на външни фактори, които могат да забавят или застрашат изпълнението на договора, ако не бъдат предприети адекватни мерки.

Участникът може да идентифицира и изложи в своето техническо предложение допълнителни рискове по отношение изпълнението на договора.

Участникът следва да предложи в своето техническо предложение адекватен и гъвкав подход за управление на рисковете.

Участникът следва да актуализира мерките за управление на рисковете в своите доклади.

7 ИЗИСКВАНЕ ЗА ПРЕДСТАВЯНЕ НА КРАЙНИЯ ПРОДУКТ

7.1 Технически изисквания към документите:

- Софтуер – съвместим с Microsoft Office 2010, за информацията в текстовите файлове – MS Word (отключени с възможност за работа върху документите), за табличната информация – в MS Excel (отключени и с въведени съответни формули, с възможност за работа върху документите);
- Шрифт – Times New Roman, големина 12, разстояние между редовете 1, разстояние между абзаците 6 точки;
- Всеки от документите да съдържа: заглавна страница, съдържание, списък на използваните съкращения, списък на таблиците и графиките (ако има такива).
- Изготвените изображения (снимки, карти, диаграми, схеми и др.) следва да бъдат интегрирани в самите доклади като илюстрация към съответните текстове, но следва да бъдат приложени и като отделни файлове в подходящ файлов формат (напр. jpg, pdf или друго), както и с подходящ мащаб и добра резолюция.

Този документ е създаден в рамките на бюджетна линия BG16RFOP001-8.002-0005 „Бюджетна линия на сектор „Стратегическо планиране и програмиране“, приоритетна ос 8 „Техническа помощ“ на Оперативна програма „Региони в растеж“ 2014-2020 г., съфинансирана от Европейския съюз чрез Европейския фонд за регионално развитие и от държавния бюджет на Република България.



- Изготвените карти се представят и във формат, съвместим за приложение със софтуер за Географски информационни системи (ГИС) или еквивалентен.

7.2 Представяне на крайния продукт:

Всеки един финален доклад се представя на Възложителя по официален път, както следва:

- на хартиен носител – 1 оригинал с ламинирани корици на български език, придружен от пълен превод на английски език;
- електронна версия (на CD или на флаш памет) – представя се 1 бр. диск или 1 бр. флаш памет със съответните записани документи на български език, придружени от пълен превод на английски език. Електронната версия на документите следва напълно да съответства на документите на хартиения носител. В електронната версия на доклада съответните изображения и приложения (снимки, карти, диаграми, схеми и др.) следва да бъдат записани в отделни файлове.

7.3 Мерки за публичност и информираност

При изпълнение на услугата Изпълнителят следва да осигури процеса по информация и комуникация от задължителен характер съгласно „Единен наръчник на бенефициента за прилагане на правилата за информация и комуникация 2014-2020 г.“ – приложение 2 от Националната комуникационна стратегия.

Според вида на информационните материали те трябва да съдържат:

- емблемата на ЕС;
- упоменаването „Европейски съюз“;
- наименованието на съфинансиращия фонд – „Европейския фонд за регионално развитие“;
- общото лого за програмен период 2014-2020 г. с името на Оперативна програма „Региони в растеж“;
- наименованието на бюджетната линия BG16RFOP001-8.002-0005... „Бюджетна линия на сектор „Стратегическо планиране и програмиране“;
- интернет адресът на Единния информационен портал - www.eufunds.bg;
- интернет адресът на ОПРР – www.bgregion.eu.

Този документ е създаден в рамките на бюджетна линия BG16RFOP001-8.002-0005... „Бюджетна линия на сектор „Стратегическо планиране и програмиране“, приоритетна ос 8 „Техническа помощ“ на Оперативна програма „Региони в растеж“ 2014-2020 г., съфинансирана от Европейския съюз чрез Европейския фонд за регионално развитие и от държавния бюджет на Република България.



8 ЛОГИСТИКА

8.1 Местоположение

Дейностите ще се изпълняват в собствената база на Изпълнителя. Възложителят няма да предоставя на изпълнителя база за изпълнение на дейностите по този договор. За нуждите на изготвянето на анализа ще се извършват посещения на заинтересованите страни на територията на Република България.

8.2 Продължителност на договора

Срокът за изпълнение на поръчката е 36 (тридесет и шест) месеца, считано от датата на подписване на договора между Изпълнителя и Възложителя.

Договорът се финансира по бюджетна линия BG16RFOP001-8.002-0005... „Бюджетна линия на сектор „Стратегическо планиране и програмиране“, финансирана по Приоритетна ос 8 „Техническа помощ“ на Оперативна програма “Региони в растеж” 2014-2020.

СПИСЪК НА СЪКРАЩЕНИЯТА

ЕК	Европейска комисия
ЕС	Европейски съюз
ЕФРР	Европейски фонд за регионално развитие
ИСУН	Информационна система за управление и наблюдение
ИСУН2020	Информационна система за управление и наблюдение 2020
МРРБ	Министерство на регионалното развитие и благоустройството
ОПРР	Оперативна програма „Региони в растеж”
УО	Управляващ орган
ЦКЗ	Централно координационно звено
ЕСИФ	Европейски структурни и инвестиционни фондове
РПР	Регионални планове за развитие
ЗРР	Закон за регионалното развитие
РИОСВ	Регионална инспекция по околната среда и водите
ГИС	Географска информационна система
НИРД	Научноизследователска и развойна дейност
NUTS	Обща класификация на териториалните единици за статистически

Този документ е създаден в рамките на бюджетна линия BG16RFOP001-8.002-0005... „Бюджетна линия на сектор „Стратегическо планиране и програмиране“, приоритетна ос 8 „Техническа помощ“ на Оперативна програма „Региони в растеж” 2014-2020 г., съфинансирана от Европейския съюз чрез Европейския фонд за регионално развитие и от държавния бюджет на Република България.



ЕВРОПЕЙСКИ СЪЮЗ
ЕВРОПЕЙСКИ ФОНД ЗА
РЕГИОНАЛНО РАЗВИТИЕ



ОПРР 2014
2020



ОПЕРАТИВНА ПРОГРАМА
РЕГИОНИ В РАСТЕЖ

	цели (на френски език: Nomenclature des unités territoriales statistiques)
Вик	Водоснабдяване и канализация
МС	Министерски съвет
НСРР	Национална стратегия за регионално развитие
НКПР	Национална концепция за пространствено развитие

Този документ е създаден в рамките на бюджетна линия BG16RFOP001-8.002-0005 „Бюджетна линия на сектор „Стратегическо планиране и програмиране“, приоритетна ос 8 „Техническа помощ“ на Оперативна програма „Региони в растеж“ 2014-2020 г., съфинансирана от Европейския съюз чрез Европейския фонд за регионално развитие и от държавния бюджет на Република България.